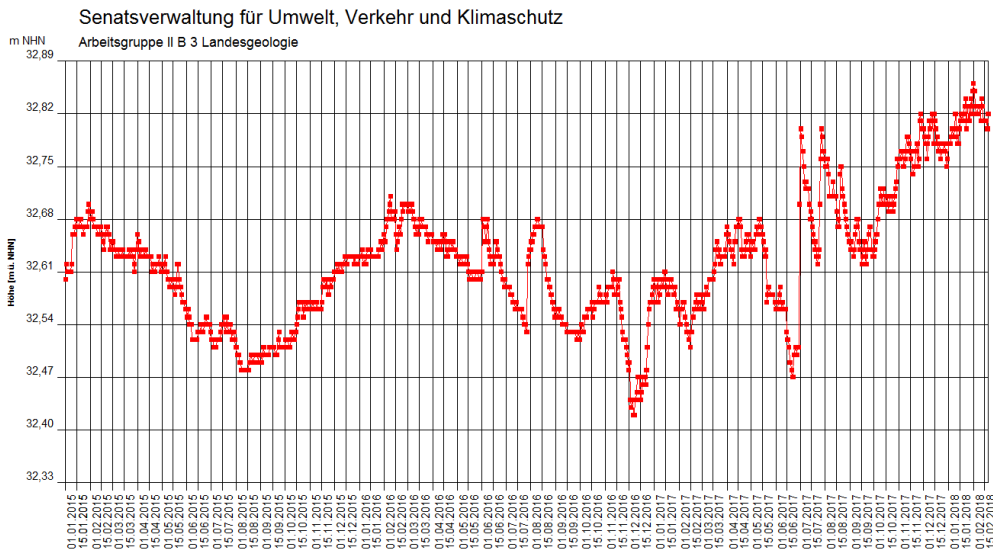
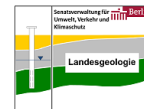


Funkmessstellen der Senatsverwaltung im BRB mit weiter steigenden Pegelständen-19.2.18

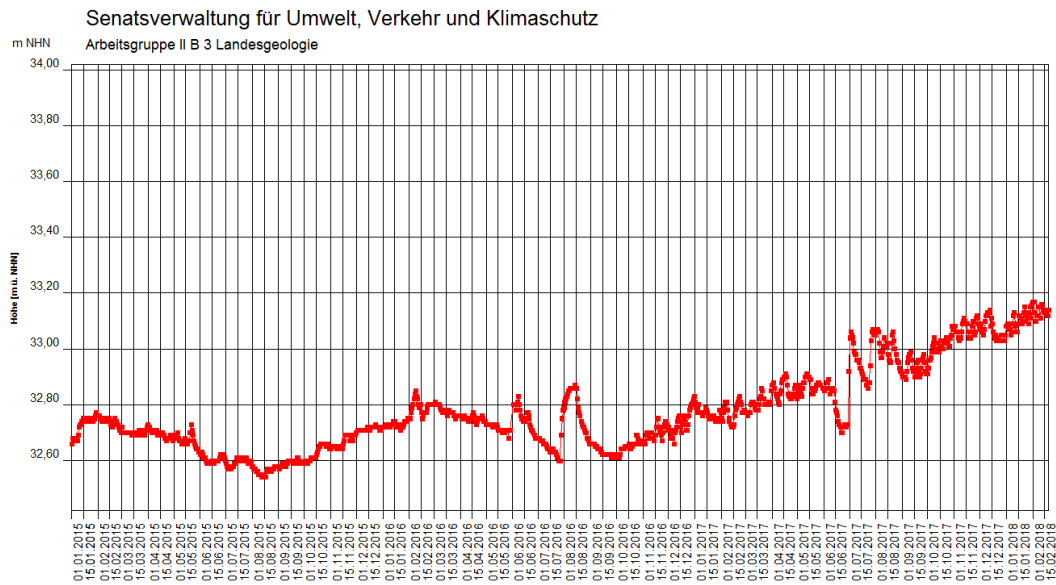


Grundwasserstandsganglinie

Messstellennummer: 207 Datum der letzten Messung: 19.02.2018
 Standort der Messstelle: Neukölln Grundwasserstand: 32,82 m NHN
 Johannisthaler Chaussee vor Nr. 125/145 (Sportplatz)



Einzelwerte: 05.2.-32,82/ 9.2.-32,83/ 12.2.-32,83/ 13.2.-32,81/ 15.2.-32,81/ 16.2.-32,81

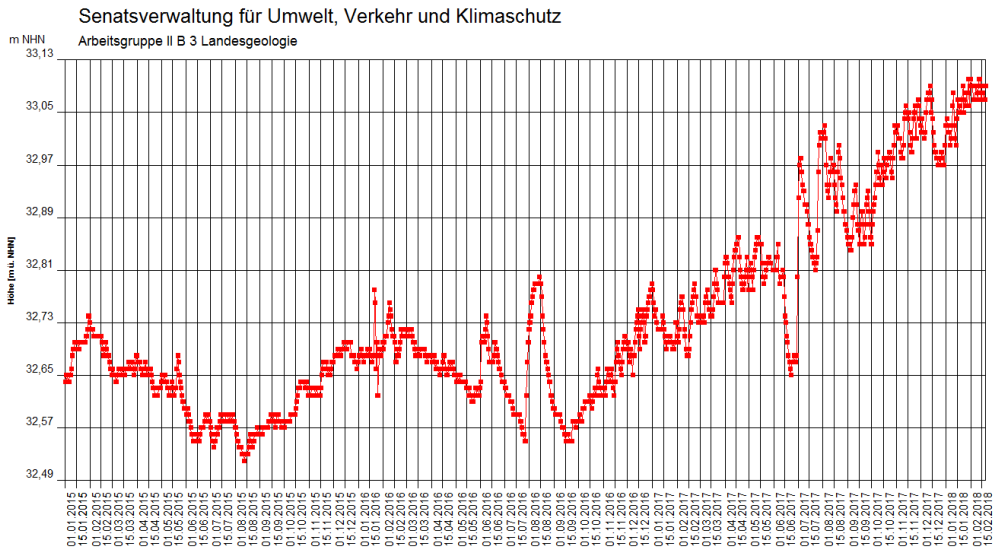


Grundwasserstandsganglinie

Messstellennummer: 3215 Datum der letzten Messung: 19.02.2018
 Standort der Messstelle: Neukölln Grundwasserstand: 33,14 m NHN
 Fenchelweg 65/Petunienweg 40



Einzelwerte: 5.2.-33,12/ 09.2.-33,15/ 12.2.-33,16/13.2.-33,16/ 15.2.-33,14/ 16.2.- 33,13

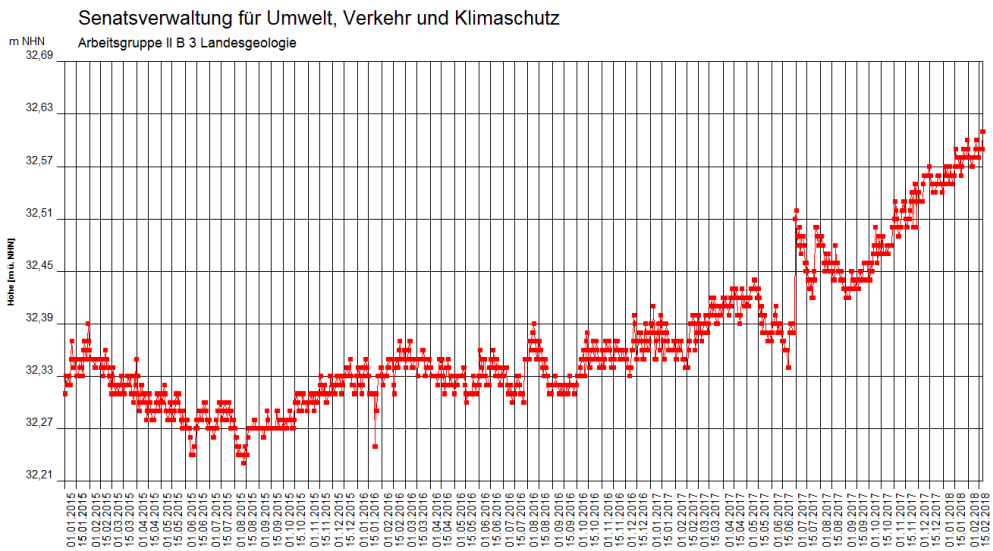


Grundwasserstandsganglinie

Messstellennummer: 3212 Datum der letzten Messung: 19.02.2018
 Standort der Messstelle: Neukölln Grundwasserstand: 33,09 m NHN
 Petunienweg Nr. 88 (Spielplatz)



Einzelwerte: 05.02.-33,07/ 09.2.-33,08/ 12.2.-33,10/ 13.2.-33,10/ 15.2.- 33,08/ 16.2.- 33,08



Grundwasserstandsganglinie

Messstellennummer: 90203 Datum der letzten Messung: 19.02.2018
 Standort der Messstelle: Neukölln Grundwasserstand: 32,61 m NHN
 Männertreuweg 37/39



Einzelwerte: 05.12.-32,57/ 09.2.-32,58/ 12.2.-32,59/ 13.2.-32,59/ 15.2.-32,59/ 16.2. -32,61