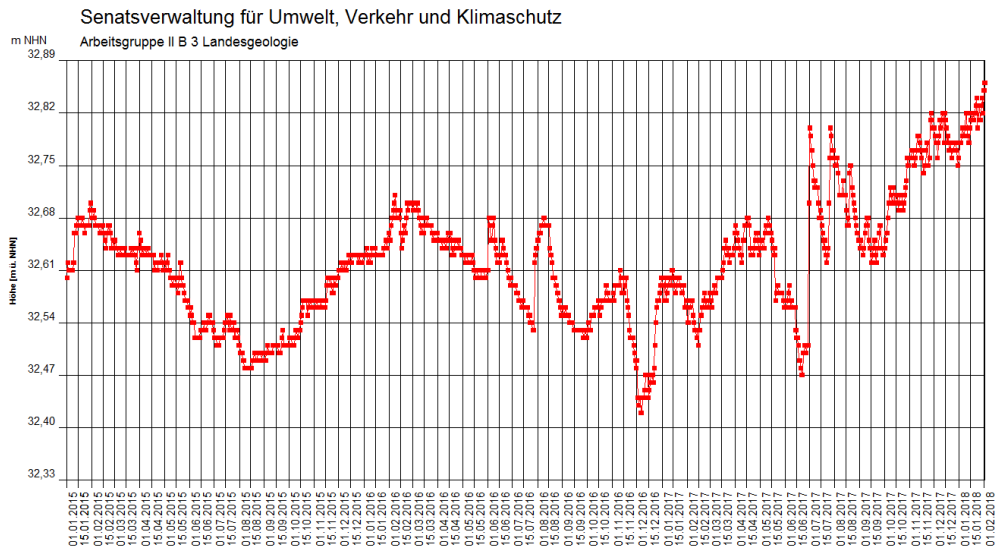


Funkmessstellen der Senatsverwaltung im BRB mit weiter steigenden Pegelständen

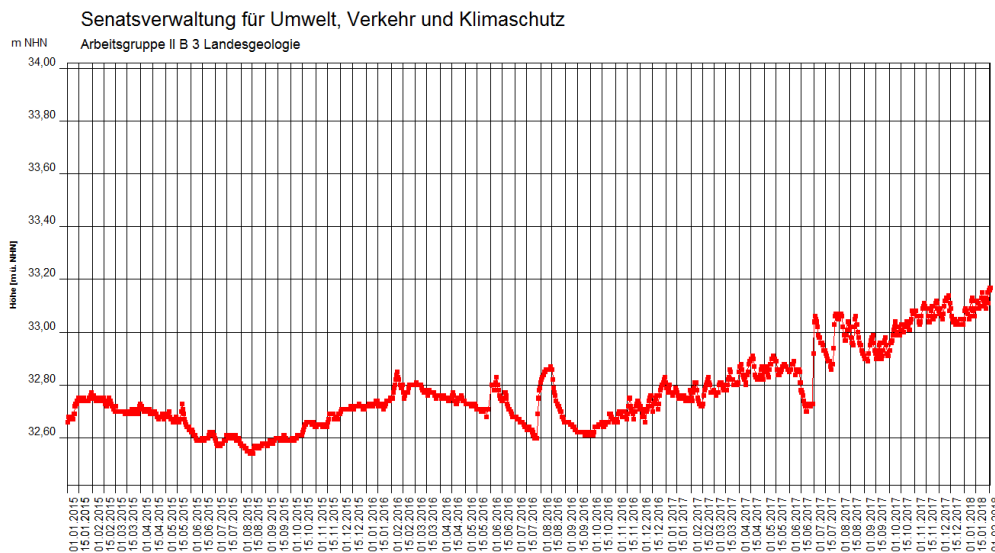


Grundwasserstandsganglinie

Messstellennummer: 207 Datum der letzten Messung: 01.02.2018
 Standort der Messstelle: Neukölln Grundwasserstand: 32,86 m NHN
 Johannisthaler Chaussee vor Nr. 125/145 (Sportplatz)



Weiterer Anstieg! 23.1.-32,80/ 24.1.-32,83/ 26.1.-32,83/ 29.1.-32,84/ 30.1.-32,82/ 31.01.-32,85

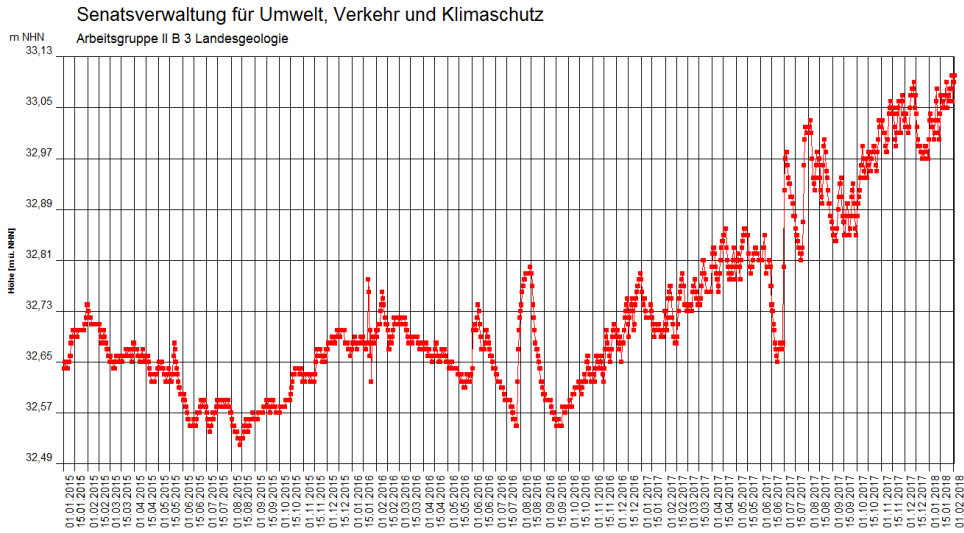


Grundwasserstandsganglinie

Messstellennummer: 3215 Datum der letzten Messung: 01.02.2018
 Standort der Messstelle: Neukölln Grundwasserstand: 33,17 m NHN
 Fenchelweg 65/Petunienweg 40

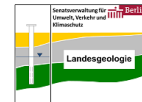


Weiterer Anstieg! 23.1.-33,10/ 24.1.-33,12/ 28.1.-33,13/ 29.1.-33,15/ 30.1.-33,11/ 31.01.-33,16

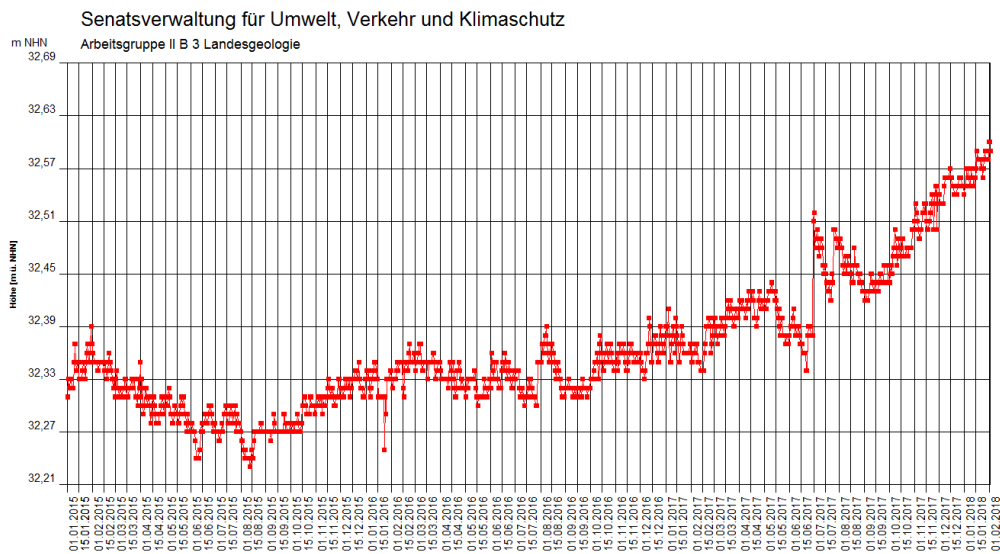


Grundwasserstandsganglinie

Messstellennummer: 3212 Datum der letzten Messung: 01.02.2018
 Standort der Messstelle: Neukölln Grundwasserstand: 33,10 m NNN
 Petunienweg Nr. 88 (Spielplatz)



Weiterer Anstieg! 23.1.-33,05/ 24.1.-33,07/ 28.1.-33,08/ 29.1.-33,10/ 30.01.-33,06/ 31.01.-33,09



Grundwasserstandsganglinie

Messstellennummer: 90203 Datum der letzten Messung: 01.02.2018
 Standort der Messstelle: Neukölln Grundwasserstand: 32,59 m NNN
 Männertreuweg 37/39



Weiterer Anstieg! 16.1.-32,56/ 24.01.-32,57/ 26.01.-32,59/ 29.1.-32,58/ 30.01.-32,58/ 31.01.-32,60