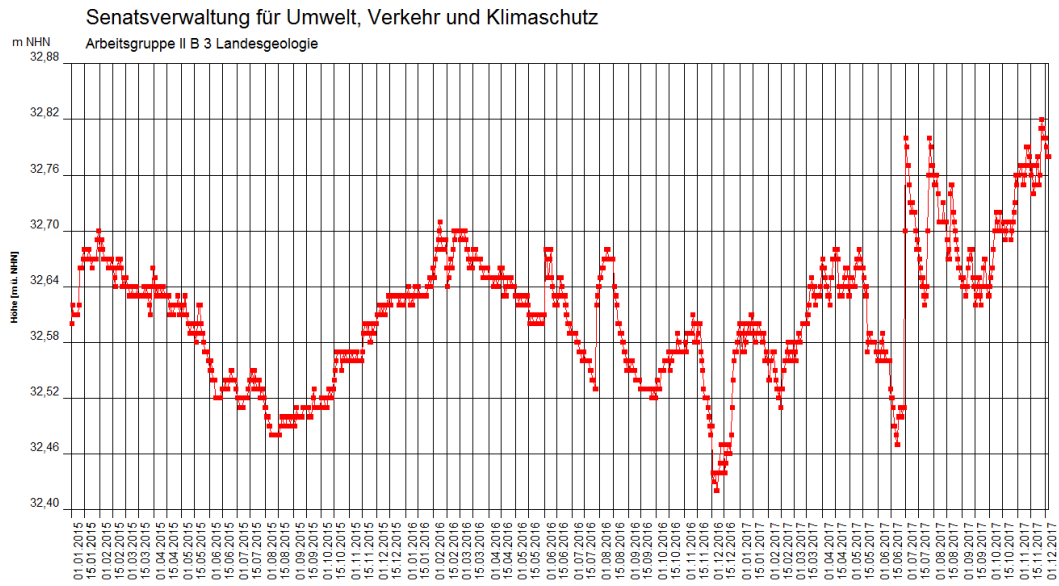


Grundwassermessstellen der Senatsverwaltung im BRB – Stand 4.12.2017



Grundwasserstandsganglinie

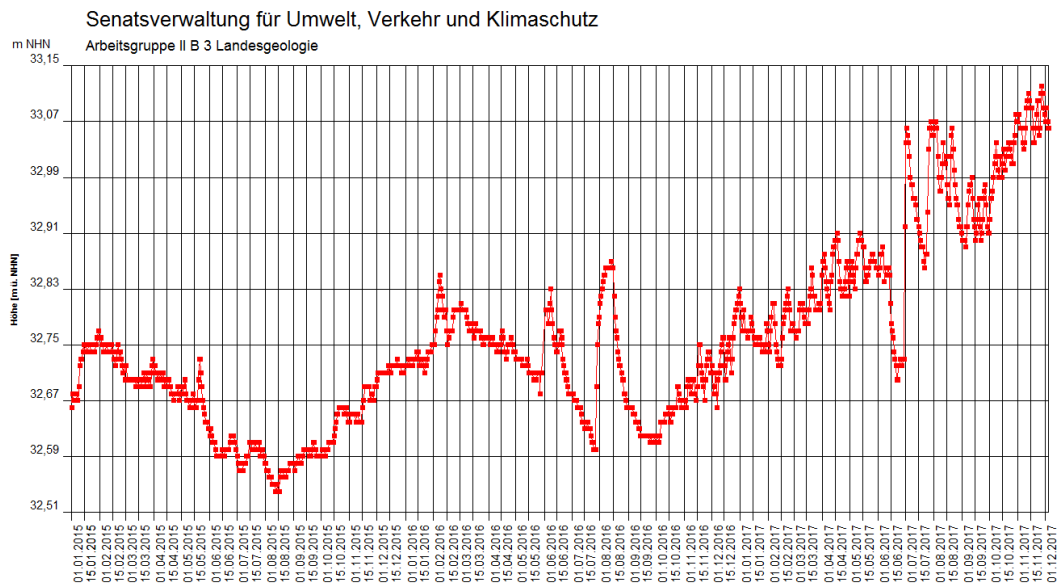
Messstellennummer: 207

Datum der letzten Messung: 04.12.2017

Standort der Messstelle: Neukölln

Grundwasserstand: 32,78 m NHN

Johannisthaler Chaussee vor Nr. 125/145 (Sportplatz)



Grundwasserstandsganglinie

Messstellennummer: 3215

Datum der letzten Messung: 04.12.2017

Standort der Messstelle: Neukölln

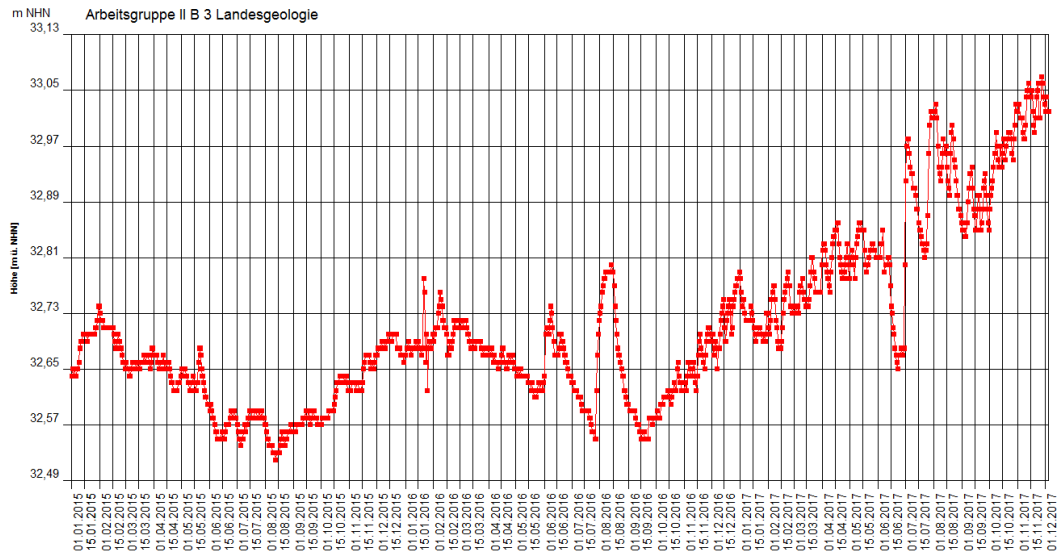
Grundwasserstand: 33,06 m NHN

Fenchelweg 65/Petunienweg 40



Senatsverwaltung für Umwelt, Verkehr und Klimaschutz

Arbeitsgruppe II B 3 Landesgeologie



Grundwasserstandsganglinie

Messstellennummer: 3212

Datum der letzten Messung: 04.12.2017

Standort der Messstelle: Neukölln

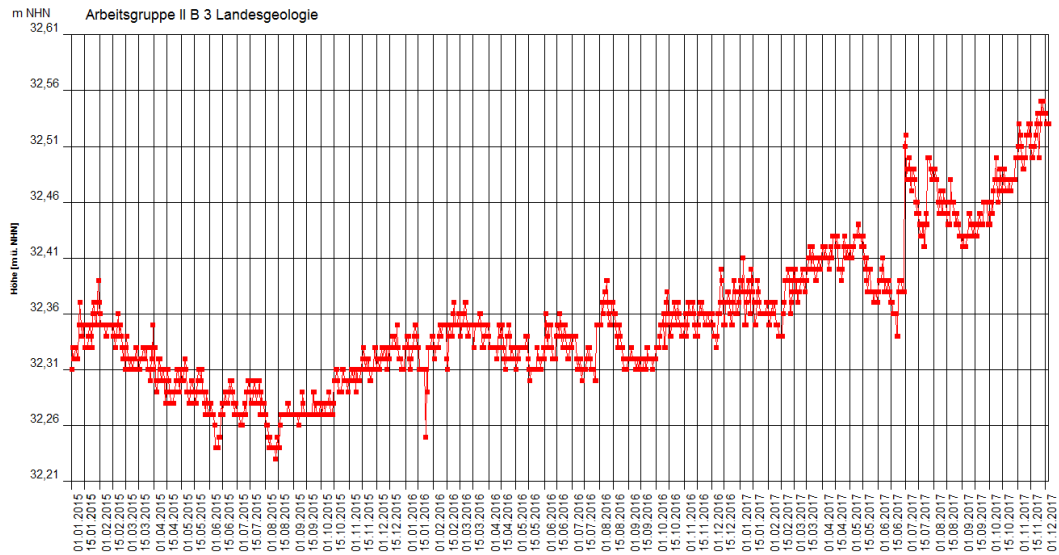
Grundwasserstand: 33,02 m NHN

Petunienweg Nr. 88 (Spielplatz)



Senatsverwaltung für Umwelt, Verkehr und Klimaschutz

Arbeitsgruppe II B 3 Landesgeologie



Grundwasserstandsganglinie

Messstellennummer: 90203

Datum der letzten Messung: 04.12.2017

Standort der Messstelle: Neukölln

Grundwasserstand: 32,53 m NHN

Männertreuweg 37/39

