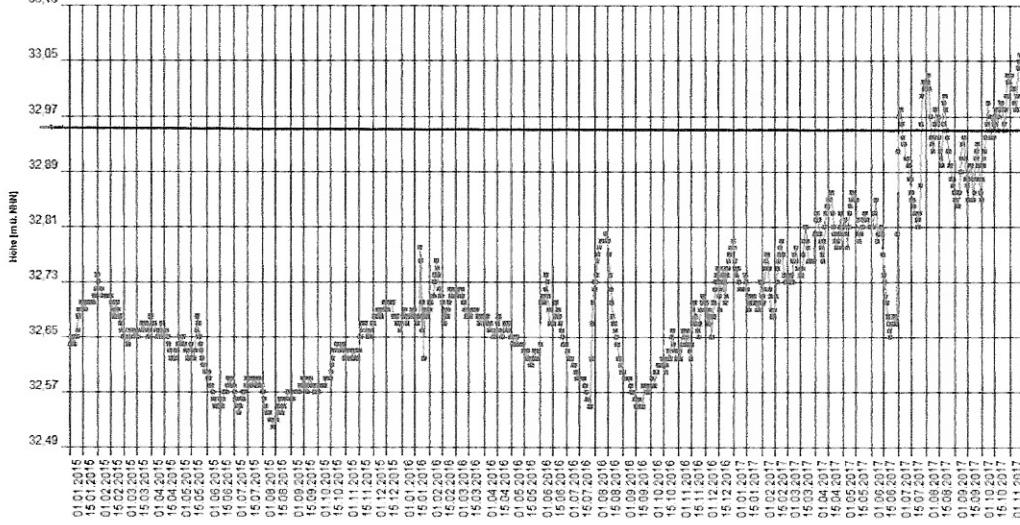


Senatsverwaltung für Umwelt, Verkehr und Klimaschutz

Arbeitsgruppe II B 3 Landesgeologie




AmiKaweg 5-6
OK Kellerfußboden
32.95 m NHN
Bodenplatte UK

Fundament UK
32.72 m NHN

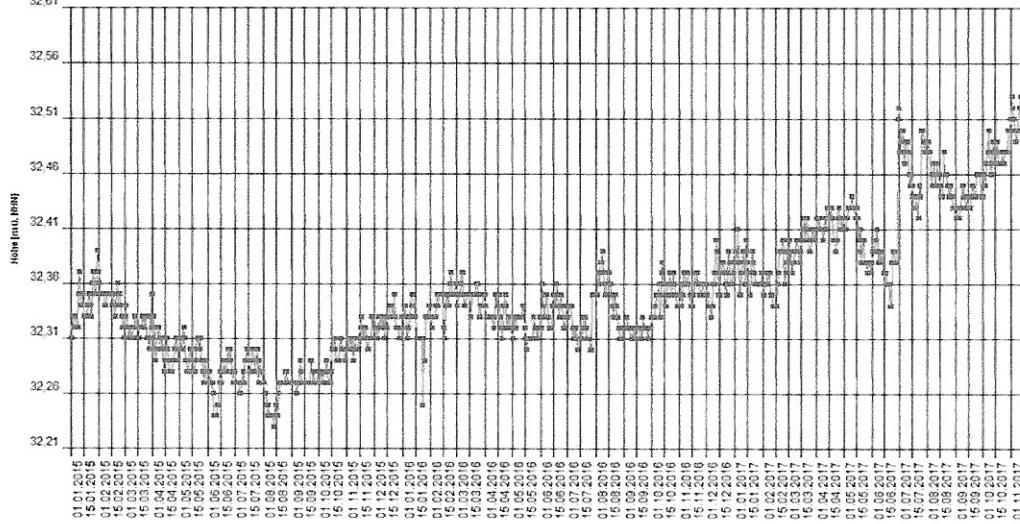
Grundwasserstandsganglinie

Messstellennummer: 3212 Datum der letzten Messung: 21.11.2017
Standort der Messstelle: Neukölln Grundwasserstand: 33,04 m NHN
Petunienweg Nr. 88 (Spielplatz)



Senatsverwaltung für Umwelt, Verkehr und Klimaschutz

Arbeitsgruppe II B 3 Landesgeologie



Grundwasserstandsganglinie

Messstellennummer: 90203 Datum der letzten Messung: 21.11.2017
Standort der Messstelle: Neukölln Grundwasserstand: 32,53 m NHN
Männertreuweg 37/39

