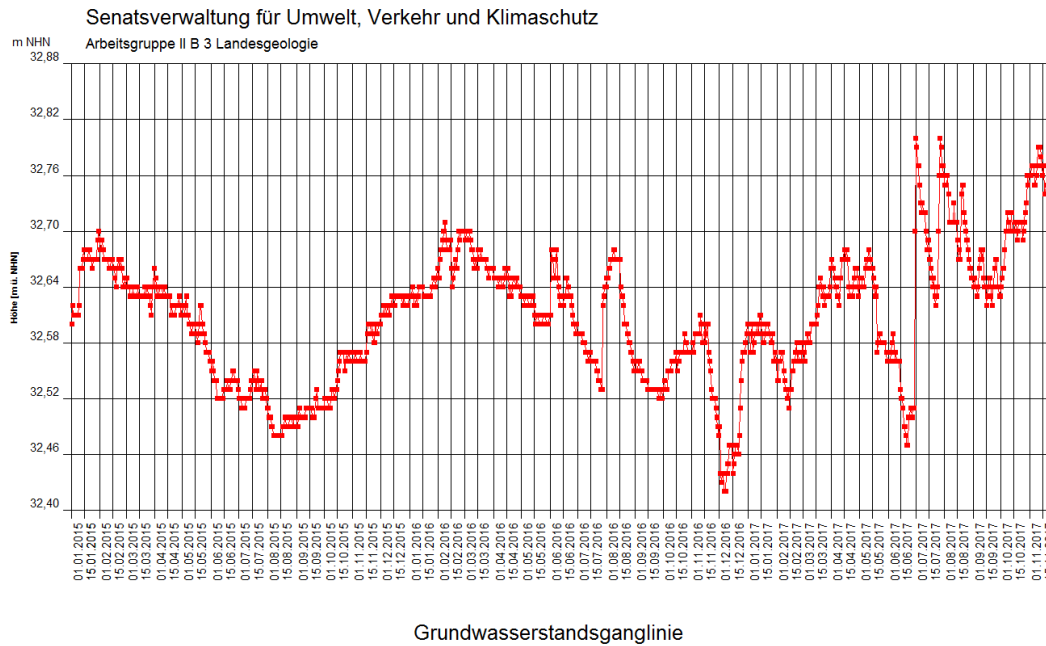


Funkmessstellen der Senatsverwaltung im Rudower Blumenviertel



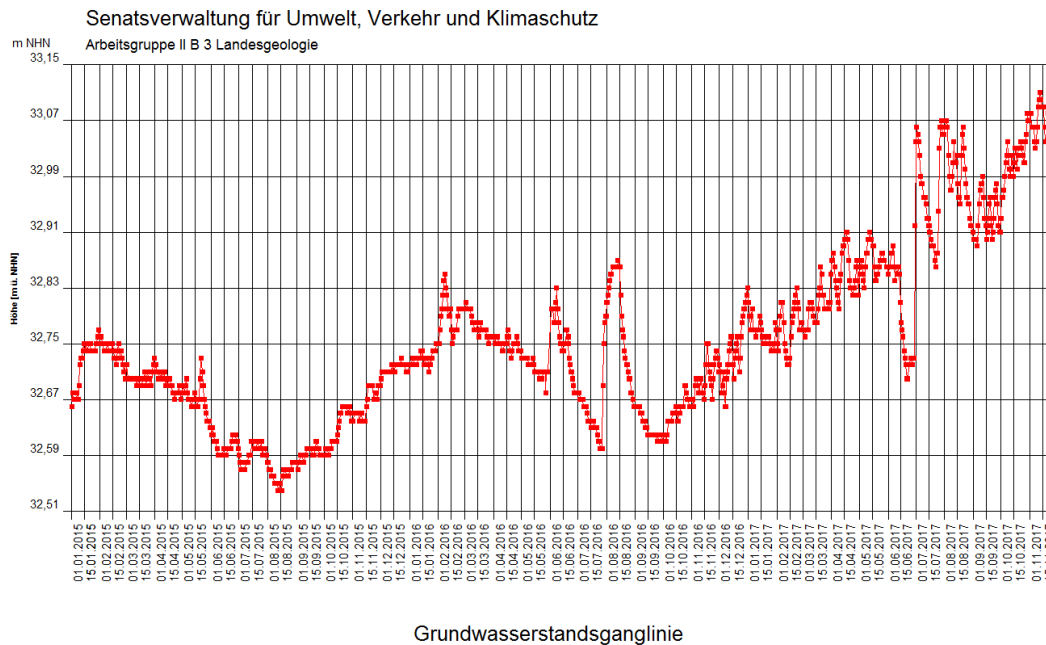
Messstellennummer: 207

Datum der letzten Messung: 21.11.2017

Standort der Messstelle: Neukölln

Grundwasserstand: 32,77 m NHN

Johannisthaler Chaussee vor Nr. 125/145 (Sportplatz)



Messstellennummer: 3215

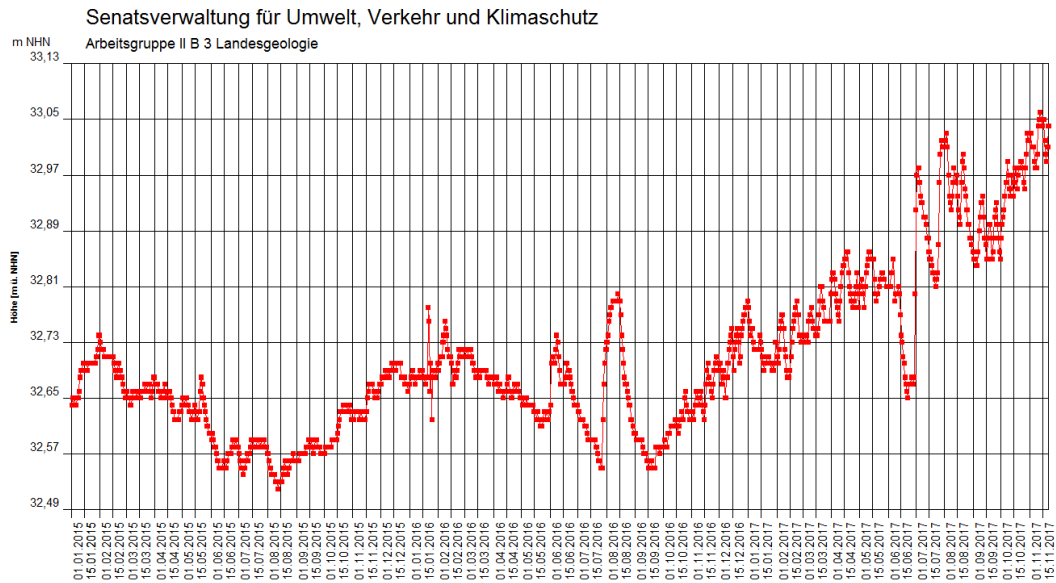
Datum der letzten Messung: 21.11.2017

Standort der Messstelle: Neukölln

Grundwasserstand: 33,08 m NHN

Fenchelweg 65/Petunienweg 40





Grundwasserstandsganglinie

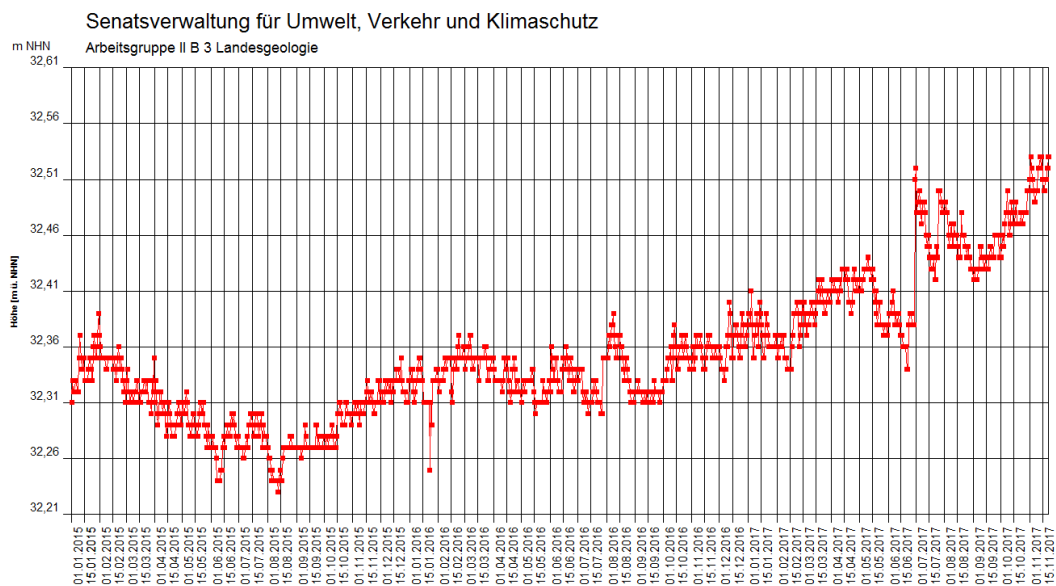
Messstellennummer: 3212

Datum der letzten Messung: 21.11.2017

Standort der Messstelle: Neukölln

Grundwasserstand: 33,04 m NHN

Petunienweg Nr. 88 (Spielplatz)



Grundwasserstandsganglinie

Messstellennummer: 90203

Datum der letzten Messung: 21.11.2017

Standort der Messstelle: Neukölln

Grundwasserstand: 32,53 m NHN

Männertreuweg 37/39

